



- ▶ ZARZĄDZANIE PROJEKTAMI INWESTYCYJNYMI  
W BRANŻY WODOCIĄGOWO-KANALIZACYJNEJ  
**OD KONCEPCJI DO ROZLICZENIA PROJEKTU** ◀

Lokalizacja konferencji:  
**Polska Filharmonia Bałtycka  
im. Fryderyka Chopina w Gdańsku**  
ul. Ołowianka 1

oraz  
**Hotel Gdańsk**  
ul. Szafarnia 9

### **PROPOZYCJE DOJAZDU:**

#### **Z Dworca PKP Gdańsk - Główny:**

Dworzec Główny PKP znajduje się w odległości ok.3 km od Polskiej Filharmonii Bałtyckiej.

Dojazd taksówką ok. 15 min.

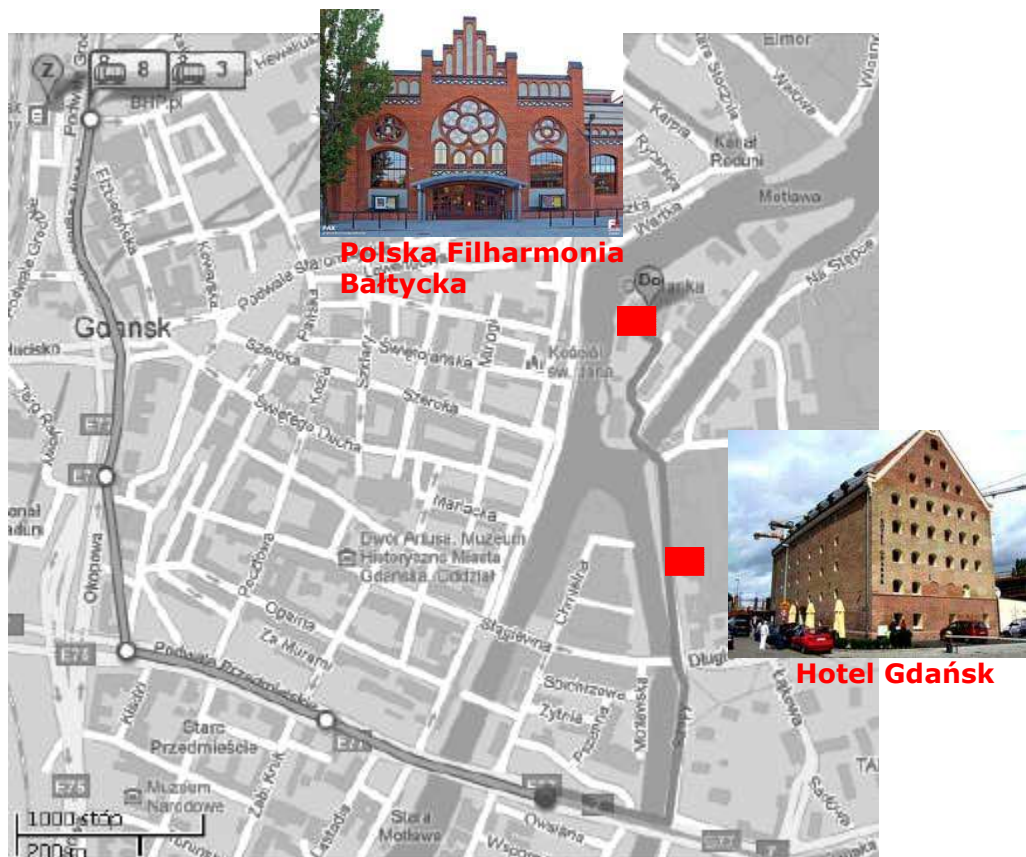
Dojazd tramwajem:

Z głównego wyjścia dworca udać się w kierunku tunelu na przystanek tramwajowy – odjazdy w kierunku Stogi, Przeróbka.

Tramwaj nr 3 lub 8.

Przejechać 4 przystanki i wysiąść na przystanku Chmielna.

Czas przejazdu ok. 10 min.

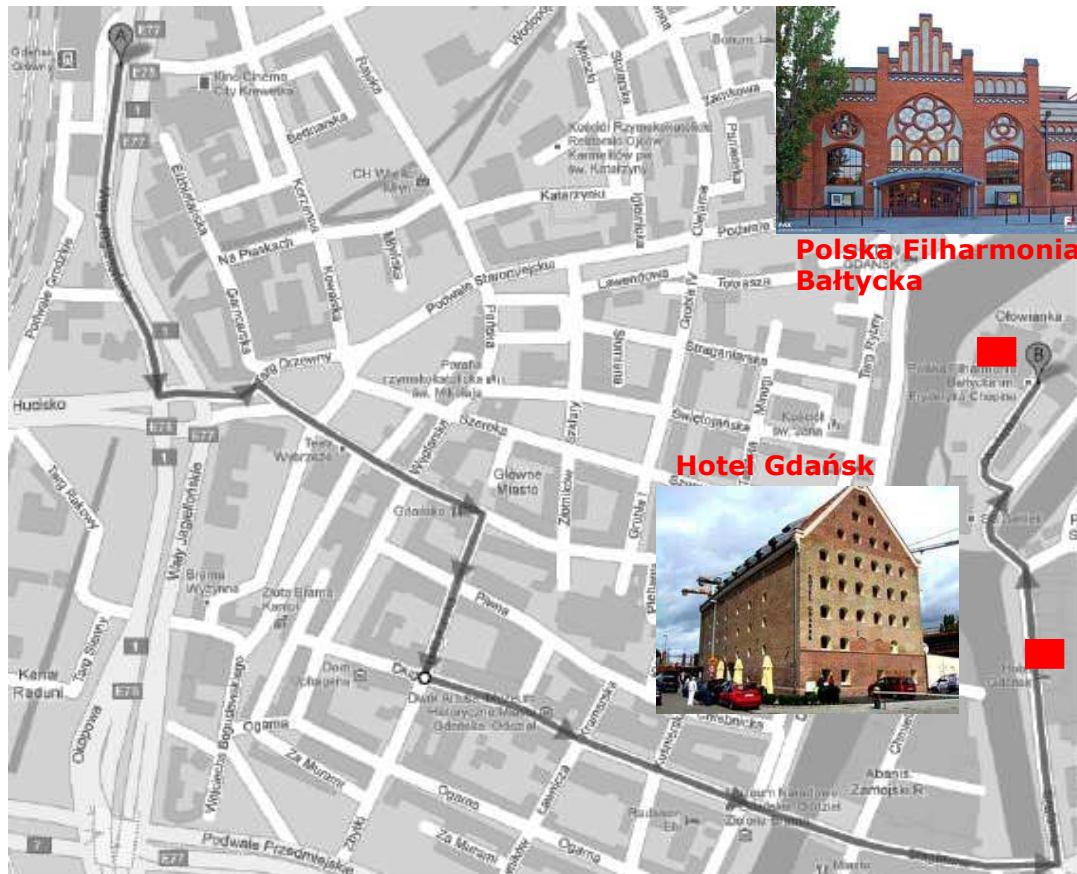


Pozostało ok. 1200 m.

Przejsć ul. Podwałe Przedmiejskie ok. 200 m, po czym skręcić w lewo i iść wzdłuż Motławy ul. Szopy, ul. Szafarnią do końca (po lewej stronie Gdańska Marina, po prawej stronie Hotel Gdańsk). Na rozwidleniu (przed Hotelem Podewils) skręcić w lewo (po lewej stronie Muzeum Morskie) i do końca ul. Ołowianki.

Wejście do budynku Polskiej Filharmonii Bałtyckiej od strony parkingu.

### **Pieszko z Dworca PKP Gdańsk Główny:**



Przejsięcie pieszo z dworca do Filharmonii zajmie ok. 30-40 minut. Dla zwolenników spacerowania, droga ta z pewnością zapewni przyjemne doznania.

Od ul. Wały Jagiellońskie (rejon Dworca Głównego) iść prosto w kierunku skrzyżowania Hucisko. Na rondzie skręcić w lewo w ul. Targ Drzewny, iść wzdłuż ul. Świętego Ducha, skręcić w prawo w ul. Kozia, kontynuując ul. Lektykarską, skręcić w lewo w ul. Długą i Długim Targiem do końca. Podążając uliczkami Starego Miasta, mijając Ratusz Głównego Miasta, Dwór Artusa, liczne zabytkowe kamienice i przechodząc przez Bramę Zieloną znajdują się Państwo przy nabrzeżu Motławy. Pozostaje ok. 900 m do Filharmonii. Następnie przejść prosto ul. Stągiewną, przekroczyć po raz kolejny rz. Motławę i skręcić w lewo. Iść wzdłuż Motławy ul. Szafarnia do końca (po lewej stronie Gdańska Marina, po prawej stronie Hotel Gdańsk). Na rozwidleniu (przed Hotelem Podewils) skręcić w lewo (po lewej stronie Muzeum Morskie) i do końca ul. Ołowianki.

Wejście do budynku Polskiej Filharmonii Bałtyckiej od strony parkingu.

## Z Portu Lotniczego Gdańsk:

Lotnisko znajduje się w odległości ok. 18 km od Polskiej Filharmonii Bałtyckiej.

Dojazd taksówką, w zależności od natężenia ruchu, zajmuje 25-45 minut, ze względu na prowadzone roboty drogowe przejazd może się wydłużyć.

Dojazd autobusem:

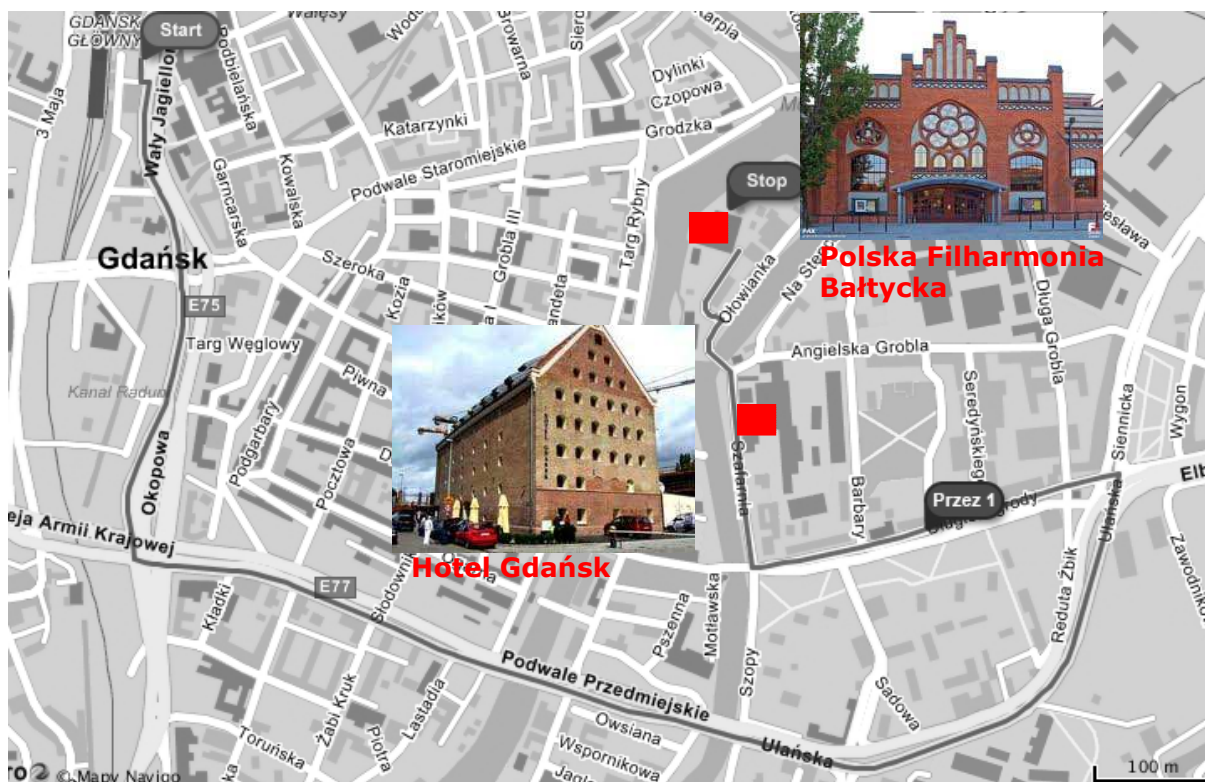
Z głównego wyjścia lotniska udać się w kierunku przystanku autobusowego **Port lotniczy**. Autobus nr 210.

Przejechać 15 przystanków i wysiąść na przystanku Dworzec Główny.

Dalsze wskazówki jak przy dojeździe z Dworca PKP.

## Dojazd samochodem:

Z centrum Gdańska, rejon Dworca Głównego:



Od ul. Wały Jagiellońskie jechać prosto przez skrzyżowanie Hucisko (po prawej stronie Nowy Ratusz). Jechać prosto ul. Okopową kierując się na wiadukt (kierunek Warszawa), zjeżdżając z wiaduktu jechać nadal prosto ul. Podwale Przedmiejskie (dwukrotnie przekraczając rz. Motławę) ok. 1,5 km – E77. Kontynuować ul. Ułańską (kierunek Przeróbka), odbijając w lewo i kierując się na skrzyżowanie pod wiaduktem przy ul. Elbląskiej. Na światłach skręcić w lewo. Jechać prosto ul. Długie Ogrody ok. 600 m. Skręcić w prawo, ul. Szafarnia do końca (po lewej stronie Gdańska Marina, po prawej stronie Hotel Gdańsk). Na rozwidleniu (przed Hotelem Podewils) skręcić w lewo (po lewej stronie Muzeum Morskie) i do końca ul. Ołowianki.

Wejście do budynku Polskiej Filharmonii Bałtyckiej od strony parkingu.

## Z Obwodnicy Trójmiejskiej:



Z Obwodnicy Trójmiejskiej zjechać na drogę krajową nr 7 w kierunku Warszawy. Aleją Armii Krajowej jechać prosto w kierunku Centrum miasta do węzła Carla Groddecka, dalej prosto do węzła Unii Europejskiej.



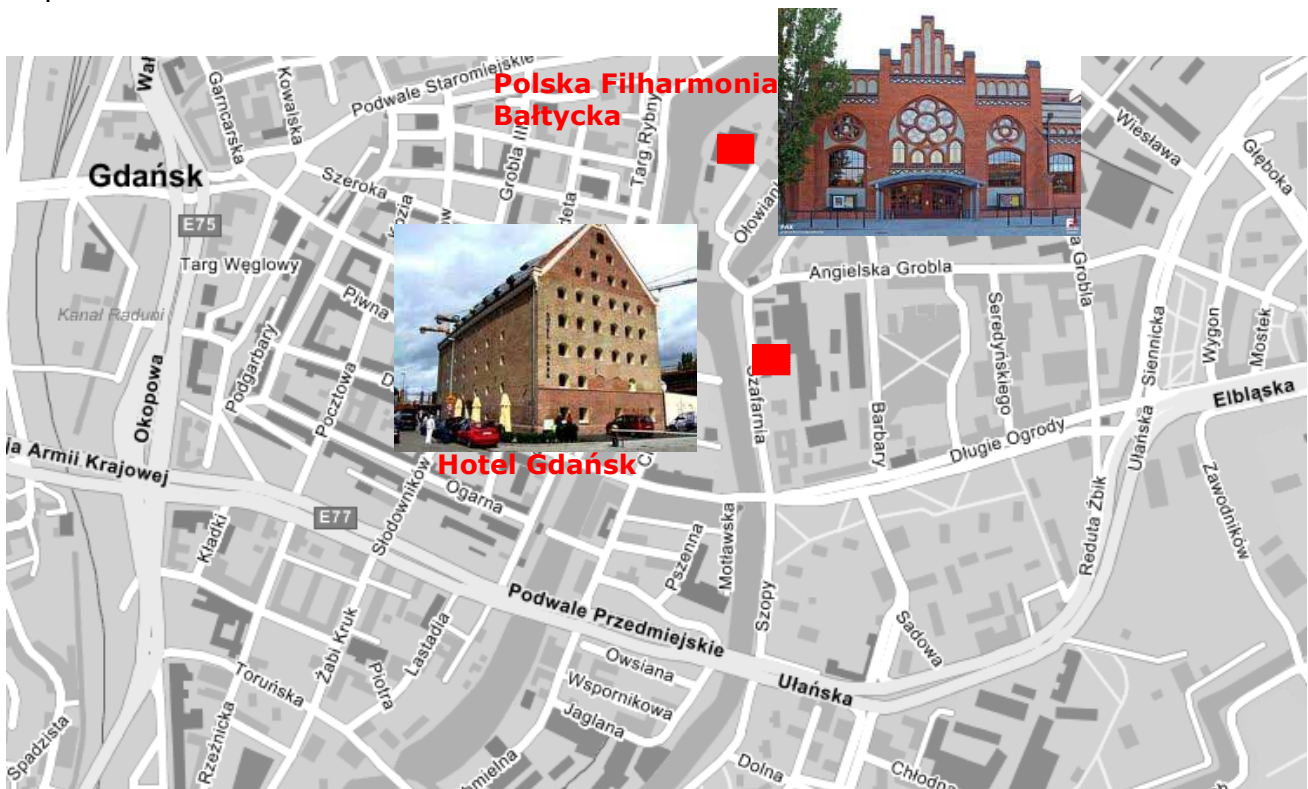
Kontynuować prosto ul. Podwale Przedmiejskie (dwukrotnie przekraczając rz. Motławę) ok. 1,5 km – E77. Kontynuować ul. Ułańską (kierunek Przeróbka), odbijając w lewo i kierując się na skrzyżowanie pod wiaduktem przy ul. Elbląskiej. Na światłach skręcić w lewo. Jechać prosto ul. Długie Ogrody ok. 600 m. Skręcić w prawo, ul. Szafarnia do końca (po lewej stronie Gdańska Marina, po prawej stronie Hotel Gdańsk). Na rozwidleniu (przed Hotelem Podewils) skręcić w lewo (po lewej stronie Muzeum Morskie) i do końca ul. Ołowianki.

Wejście do budynku Polskiej Filharmonii Bałtyckiej od strony parkingu.

Z kierunku Warszawa:



Wjeżdżając do miasta z kierunku Warszawy (na wysokości Rafinerii Lotos) jechać prosto ul. Elbląską - E-77 ok. 4 km. Po prawej stronie widoczny most wantungowy. Dojeżdżając do centrum przed wiaduktem (po przekroczeniu Opływu Motławy) odbić w prawo.

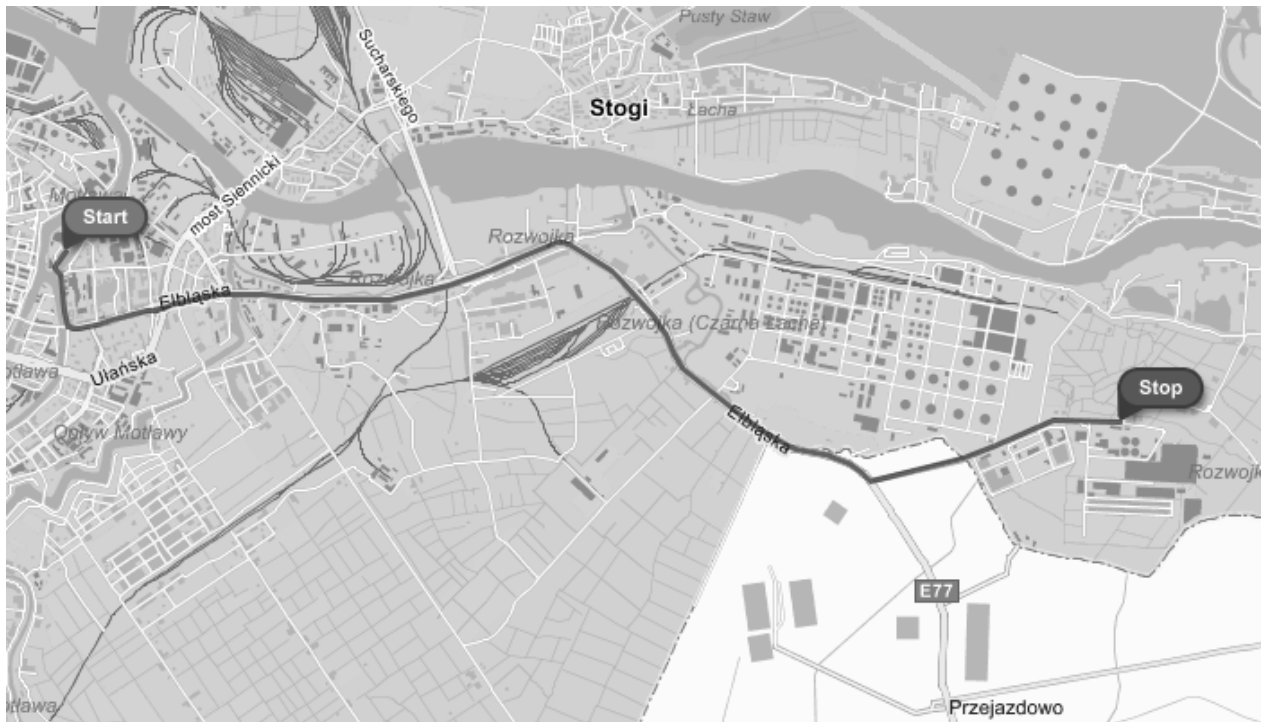


Jechać prosto, na skrzyżowaniu kontynuować prosto ul. Długie Ogrody ok. 600 m. Skręcić w prawo, ul. Szafarnia do końca (po lewej stronie Gdańska Marina, po prawej stronie Hotel Gdańsk). Na rozwidleniu (przed Hotelem Podewils) skrócić w lewo (po lewej stronie Muzeum Morskie) i do końca ul. Ołowianki.

Wejście do budynku Polskiej Filharmonii Bałtyckiej od strony parkingu.

## **Dojazd na Oczyszczalnię ścieków Gdańsk-Wschód:**

Oczyszczalnia ścieków Gdańsk-Wschód zlokalizowana przy ul. Benzynowej znajduje się w odległości ok.8 km od Polskiej Filharmonii Bałtyckiej.



Jechać prosto ul. Ołowianka, ul. Szafarnią, na skrzyżowaniu skręcić w lewo w ul. Długie Ogrody. Kontynuować prosto do skrzyżowania pod wiaduktem. Na światłach jechać prosto – kierunek Warszawa. Kontynuować prosto ul. Elblaską (E77, 7) ok. 5 km, po drodze po lewej stronie mijamy Grupę Lotos S.A. Na skrzyżowaniu (na wysokości Makro Cash&Carry) skręcić w lewo. Jechać prosto ok. 1,5 km. Wjazd na Oczyszczalnię ścieków Gdańsk-Wschód znajduje się po prawej stronie jezdni.