

#wejdźnaszlak

Odwiedź trzy zbiorniki
i odbierz nagrodę!

Kontur Miasta Gdańska

①

②

③



①

UL. SOBIESKIEGO 4
Gdańsk Wrzeszcz



②

UL. KAMPINOWSKA 61
Gdańsk Orunia



③




UL. LAZUROWA
Wyspa Sobieszewska



GDAŃSKI SZLAK WODOCIĄGOWY

* informacje o zapisach
i odbiorze nagród
tel. 602 278 051
i www.szlak.gda.pl

Gdański Szlak Wodociągowy to unikatowa atrakcja turystyczna. Wpisuje się w trendy związane z turystyką eksploracyjną oferującą elementy przyrody, historii i survivalu. Zwiedzając trzy obiekty pełniące, obecnie lub dawniej, funkcję rezerwuarów wody zyskujemy różne spojrzenia na miasto – można zobaczyć jego część podziemną oraz perspektywę z lotu ptaka. Szlak prezentuje cuda gdańskiej myśli technicznej. Poprzez swoje otoczenie i znajdujące się w pobliżu zbiorników punkty widokowe łączy wiedzę z zakresu historii techniki z wiedzą przyrodniczą. Zbiorniki otwierane są w sezonie letnim. Zbiornik Wody Stara Orunia jest od wielu lat popularnym miejscem zimowania nietoperzy.



GIWK

www.szlak.gda.pl